

# 測量標の設置状況写真

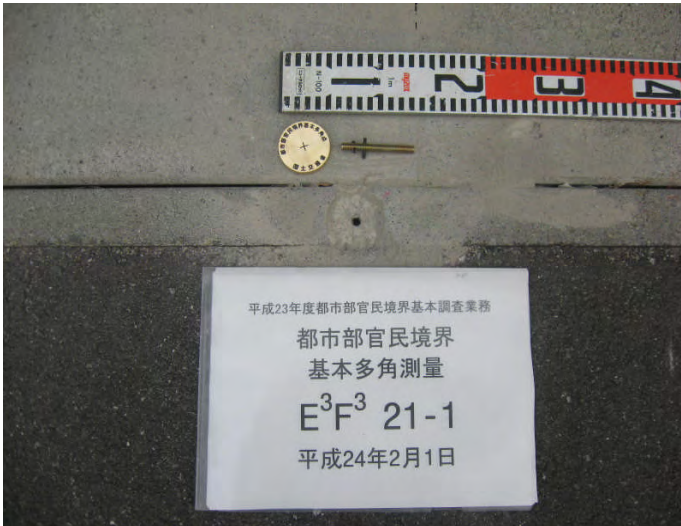
都市部官民境界基本多角点

E3F3 21-1

設置前



掘削



設置完了



# 測量標の設置状況写真

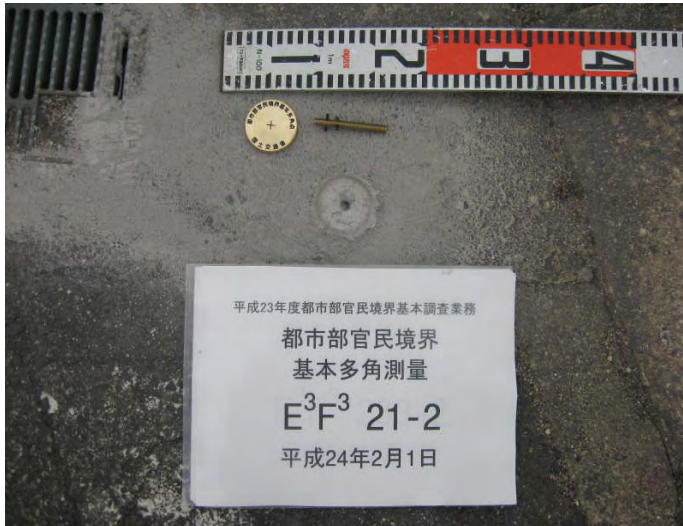
都市部官民境界基本多角点

E3F3 21-2

設置前



掘削



設置完了





# 測量標の設置状況写真

都市部官民境界基本多角点

E3F3 22-1

設置前



掘削



設置完了



# 測量標の設置状況写真

都市部官民境界基本多角点

E3F3 22-2

設置前



掘削



設置完了





# 測量標の設置状況写真

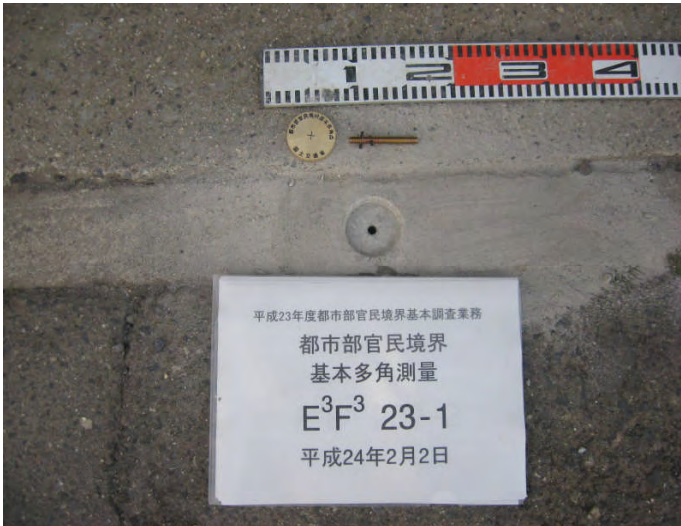
都市部官民境界基本多角点

E3F3 23-1

設置前



掘削



設置完了



# 測量標の設置状況写真

都市部官民境界基本多角点

E3F3 23-2

設置前



掘削



設置完了





# 測量標の設置状況写真

都市部官民境界基本多角点

E3F3 23-3

設置前



掘削



設置完了



# 測量標の設置状況写真

都市部官民境界基本多角点

E3F3 24-1

設置前



掘削



設置完了





# 測量標の設置状況写真


都市部官民境界基本多角点

E3F3 24-2

設置前



掘削



設置完了



# 測量標の設置状況写真

都市部官民境界基本多角点

E3F3 24-3

設置前



掘削



設置完了





# 測量標の設置状況写真


都市部官民境界基本多角点

E3F3 25-1

設置前



掘削



設置完了



# 測量標の設置状況写真

都市部官民境界基本多角点

E3F3 25-2

設置前



掘削



設置完了





# 測量標の設置状況写真

都市部官民境界基本多角点

E3F3 26-1

設置前



掘削



設置完了



# 測量標の設置状況写真

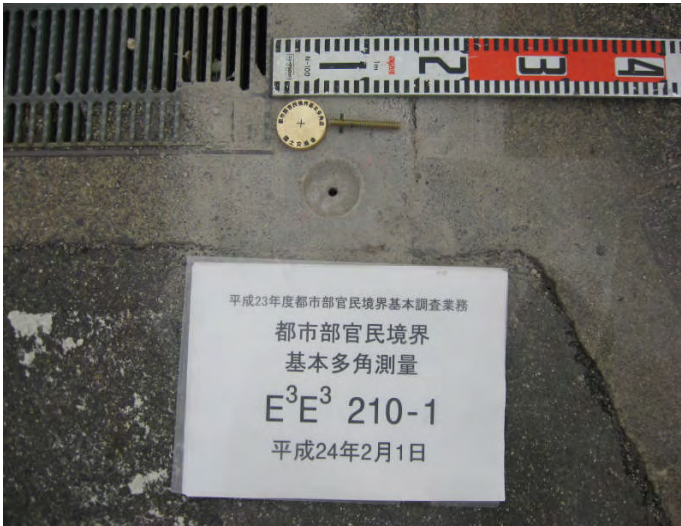
都市部官民境界基本多角点

E3E3 210-1

設置前



掘削



設置完了





# 測量標の設置状況写真

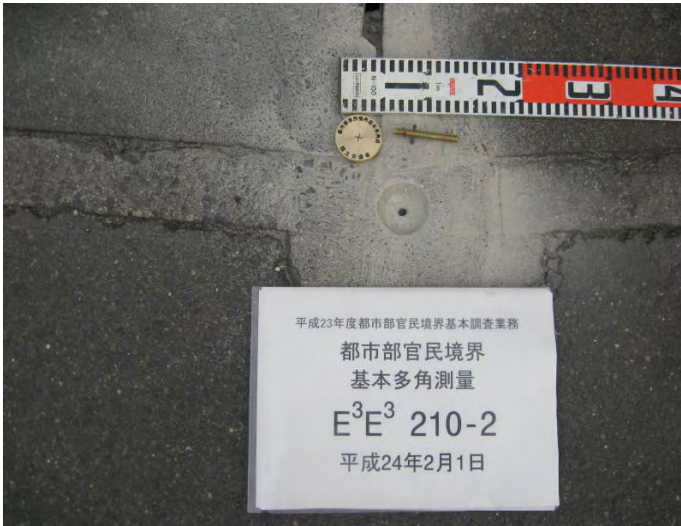
都市部官民境界基本多角点

E3E3 210-2

設置前



掘削



設置完了



# 測量標の設置状況写真


都市部官民境界基本多角点

E3E3 211-1

設置前



掘削



設置完了





# 測量標の設置状況写真

都市部官民境界基本多角点

E<sup>3</sup>E<sup>3</sup> 211-2

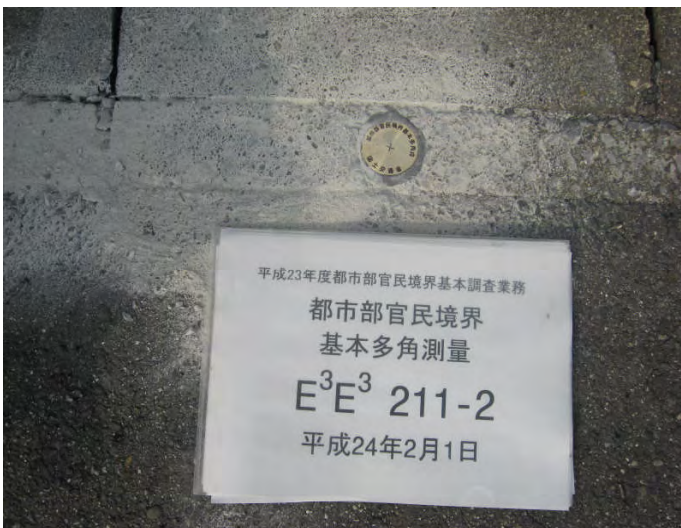
設置前



掘削



設置完了



# 測量標の設置状況写真


都市部官民境界基本多角点

E3E3 211-3

設置前



掘削



設置完了





# 測量標の設置状況写真

都市部官民境界基本多角点

E3E3 211-4

設置前



掘削



設置完了



# 測量標の設置状況写真

都市部官民境界基本多角点

E3E3 211-5

設置前



掘削



設置完了





# 測量標の設置状況写真

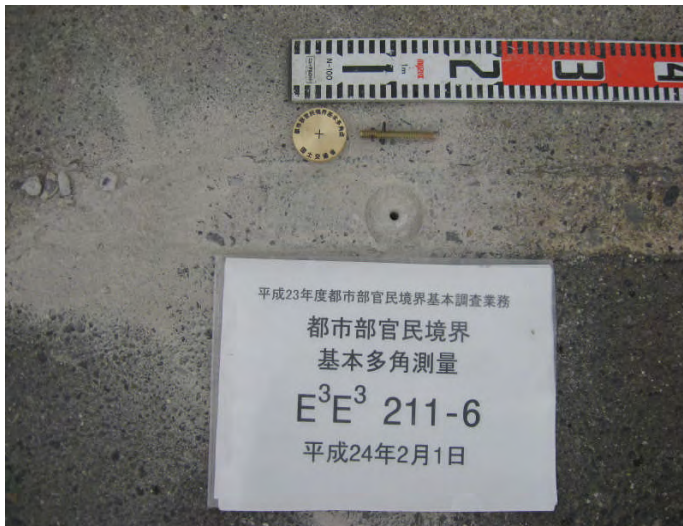
都市部官民境界基本多角点

E3E3 211-6

設置前



掘削



設置完了



# 測量標の設置状況写真


都市部官民境界基本多角点

E3E3 211-7

設置前



掘削



設置完了





# 測量標の設置状況写真

都市部官民境界基本多角点

E3E3 211-8

設置前



掘削



設置完了



# 測量標の設置状況写真

都市部官民境界基本多角点

E3E3 211-9

設置前



掘削



設置完了





# 測量標の設置状況写真

都市部官民境界基本多角点

E3E3 212-1

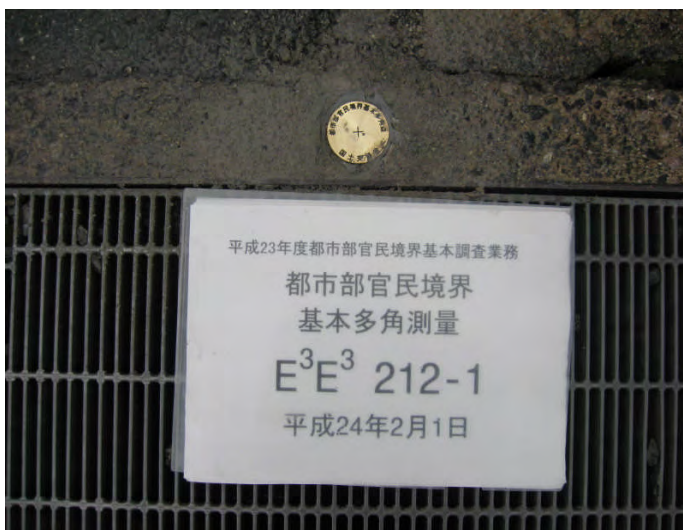
設置前



掘削



設置完了



# 測量標の設置状況写真

都市部官民境界基本多角点

E3E3 213-1

設置前



掘削



設置完了





# 測量標の設置状況写真

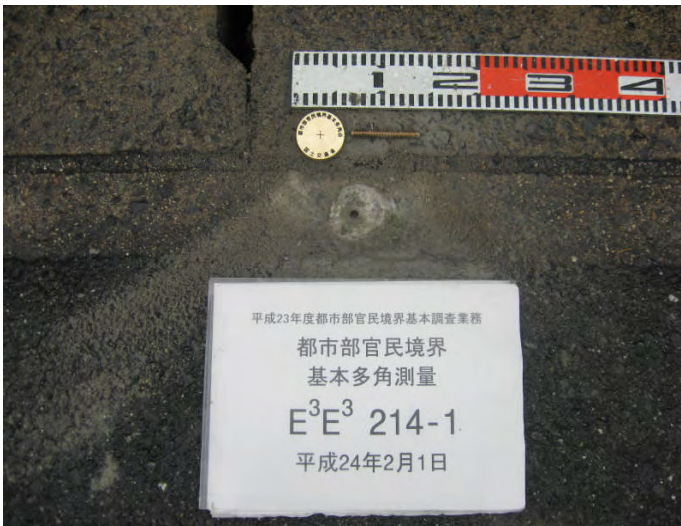
都市部官民境界基本多角点

E3E3 214-1

設置前



掘削



設置完了



# 測量標の設置状況写真

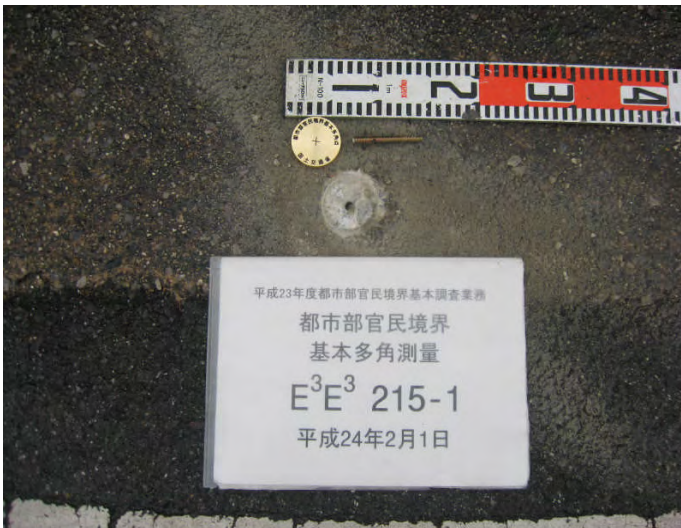
都市部官民境界基本多角点

E3E3 215-1

設置前



掘削



設置完了





# 測量標の設置状況写真

都市部官民境界基本多角点

T3T3 21-1

設置前



掘削



設置完了



# 測量標の設置状況写真


都市部官民境界基本多角点

T<sup>3</sup>T<sup>3</sup> 22-1

設置前



掘削



設置完了





# 測量標の設置状況写真

都市部官民境界基本多角点

T3T3 22-2

設置前



掘削



設置完了



# 測量標の設置状況写真


都市部官民境界基本多角点

T3T3 22-3

設置前



掘削



設置完了





# 測量標の設置状況写真

都市部官民境界基本多角点

T3T3 23-1

設置前



掘削



設置完了



# 測量標の設置状況写真

都市部官民境界基本多角点

T3T3 23-2

設置前



掘削



設置完了





# 測量標の設置状況写真

都市部官民境界基本多角点

T3T3 27-1

設置前



掘削



設置完了



# 測量標の設置状況写真

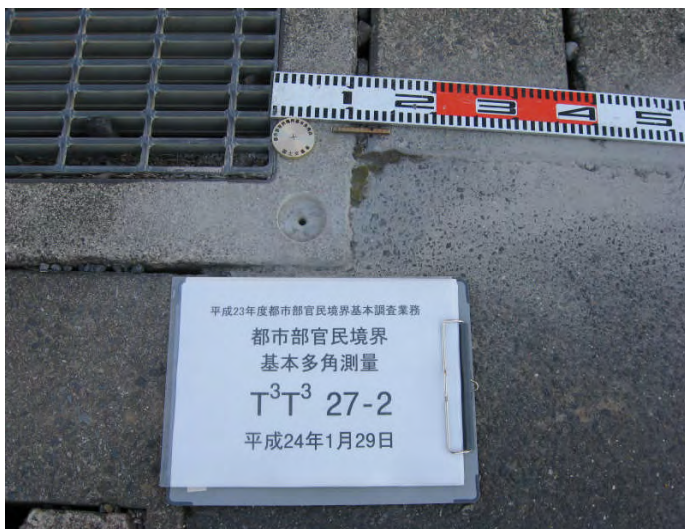
都市部官民境界基本多角点

T3T3 27-2

設置前



掘削



設置完了





# 測量標の設置状況写真

都市部官民境界基本多角点

F3T3 21-1

設置前



掘削



設置完了



# 測量標の設置状況写真

都市部官民境界基本多角点

F3T3 21-2

設置前



掘削



設置完了





# 測量標の設置状況写真

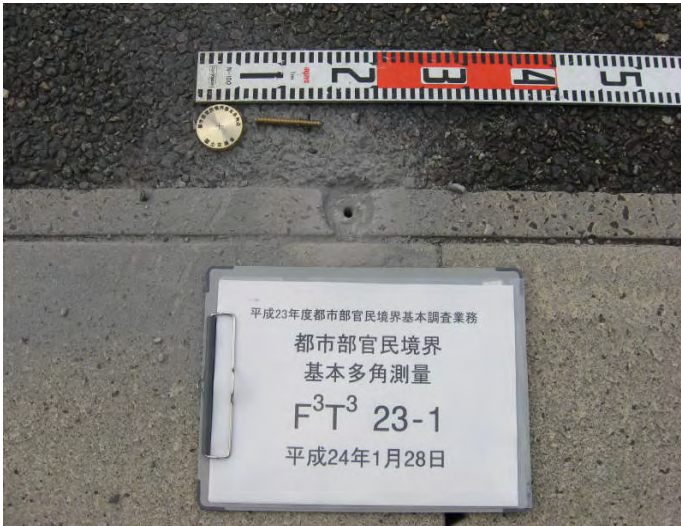
都市部官民境界基本多角点

F3T3 23-1

設置前



掘削



設置完了



# 測量標の設置状況写真

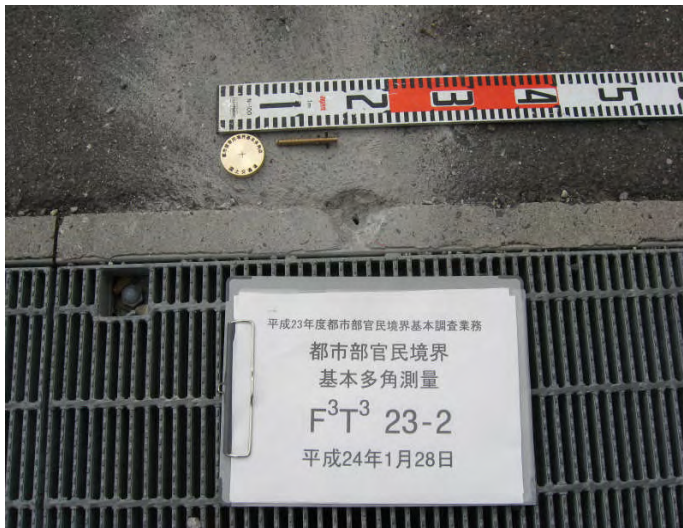
都市部官民境界基本多角点

F3T3 23-2

設置前



掘削



設置完了





# 測量標の設置状況写真


都市部官民境界基本多角点

F3T3 24-1

設置前



掘削



設置完了



# 測量標の設置状況写真

都市部官民境界基本多角点

F3T3 24-2

設置前



掘削



設置完了





# 測量標の設置状況写真


都市部官民境界基本多角点

F3T3 24-3

設置前



掘削



設置完了



# 測量標の設置状況写真

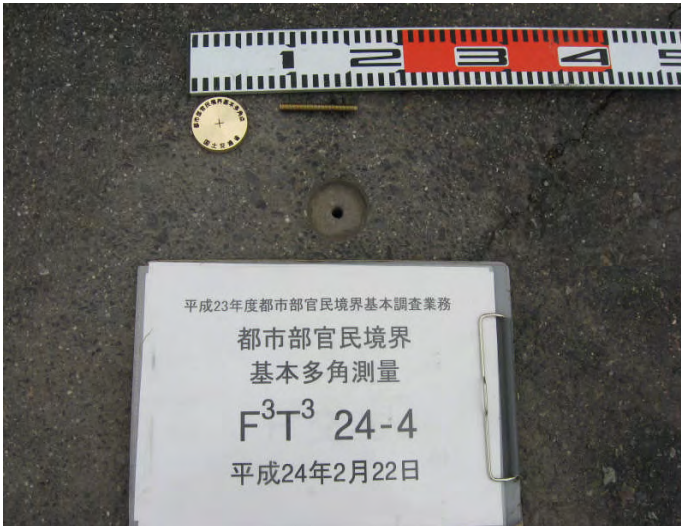
都市部官民境界基本多角点

F3T3 24-4

設置前



掘削



設置完了





# 測量標の設置状況写真

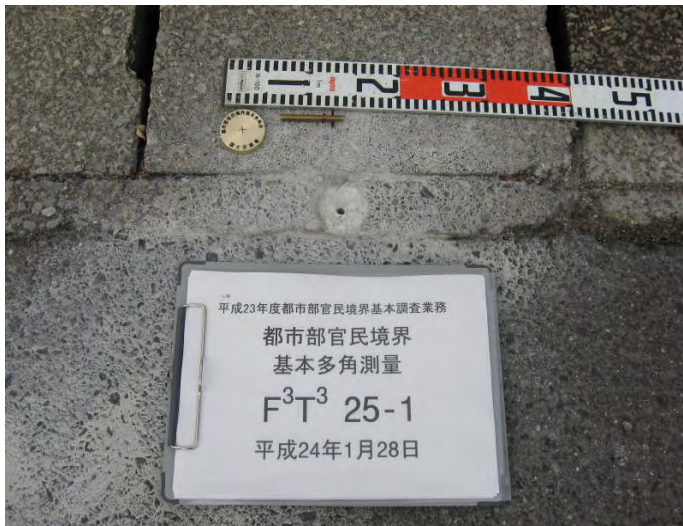
## 都市部官民境界基本多角点

F3T3 25-1

設置前



掘削



設置完了



# 測量標の設置状況写真

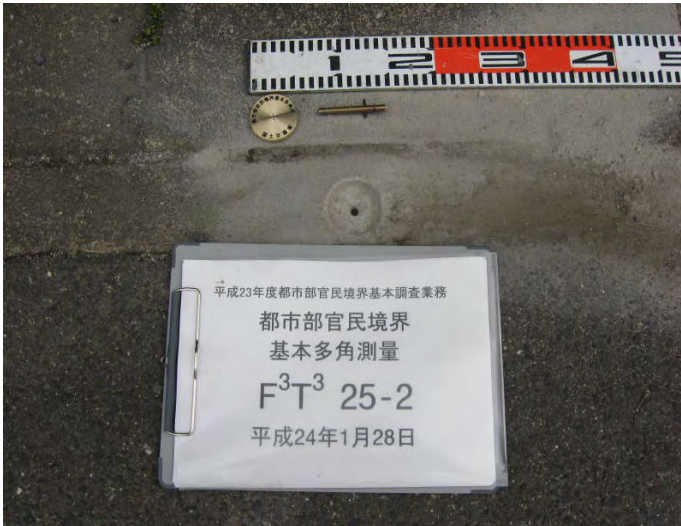
都市部官民境界基本多角点

F3T3 25-2

設置前



掘削



設置完了





# 測量標の設置状況写真

都市部官民境界基本多角点

E3交12

設置前



掘削

設置完了

# 測量標の設置状況写真

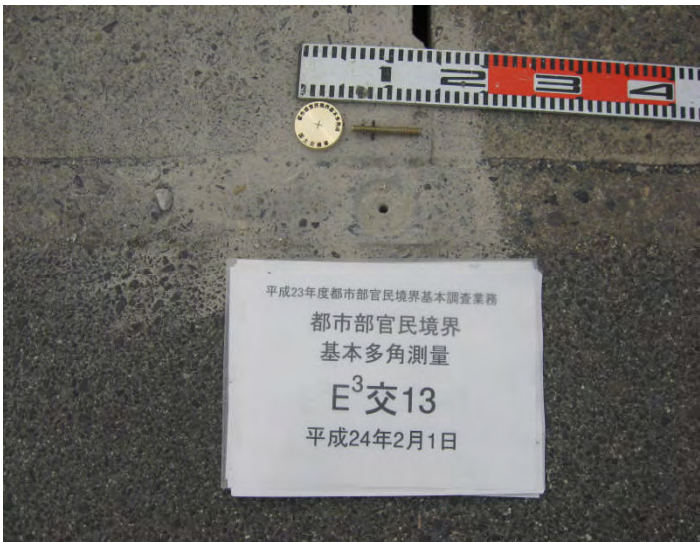
都市部官民境界基本多角点

E3交13

設置前



掘削



設置完了





# 測量標の設置状況写真

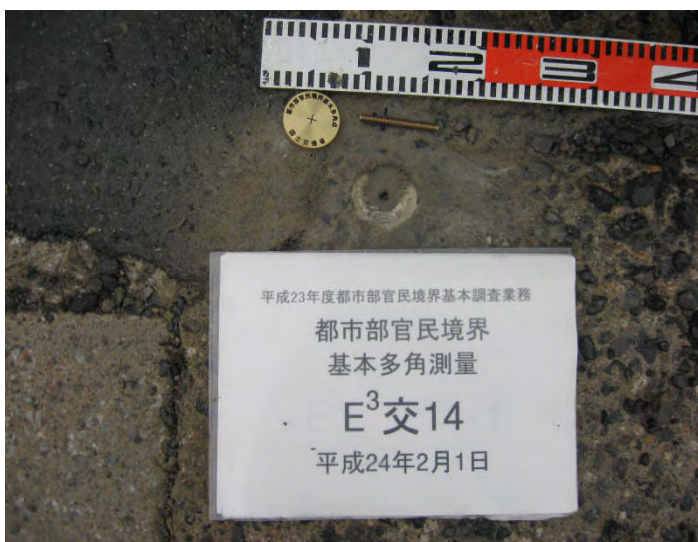
都市部官民境界基本多角点

E3交14

設置前



掘削



設置完了



測量標の設置状況写真

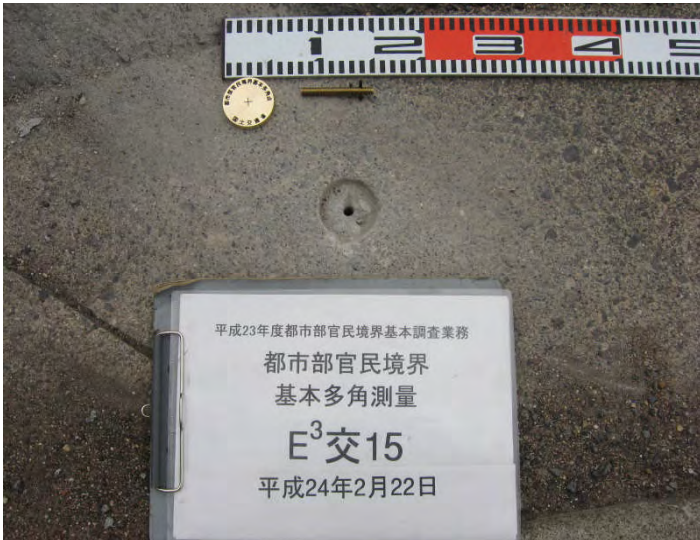
都市部官民境界基本多角点

E3交15

設置前



掘削



設置完了





# 測量標の設置状況写真

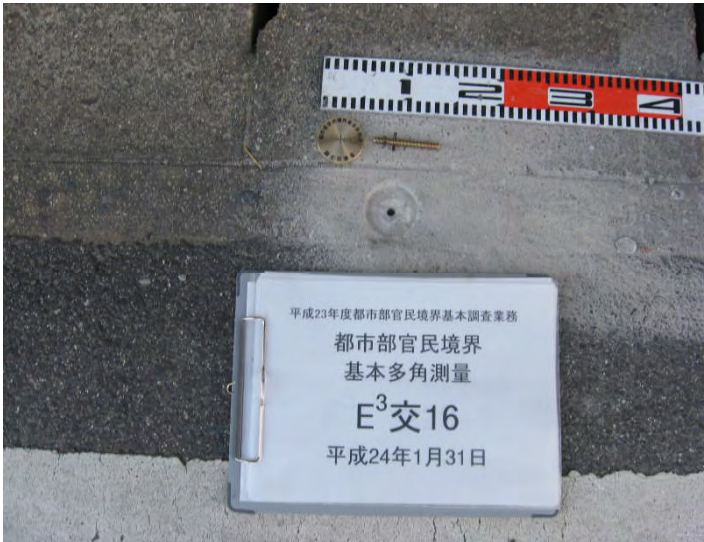
都市部官民境界基本多角点

E3交16

設置前



掘削



設置完了



# 測量標の設置状況写真

都市部官民境界基本多角点

F3交1

設置前



掘削

設置完了



測量標の設置状況写真

都市部官民境界基本多角点

F3交2

設置前



掘削



設置完了



# 測量標の設置状況写真


都市部官民境界基本多角点

F3交3

設置前



掘削



設置完了





# 測量標の設置状況写真

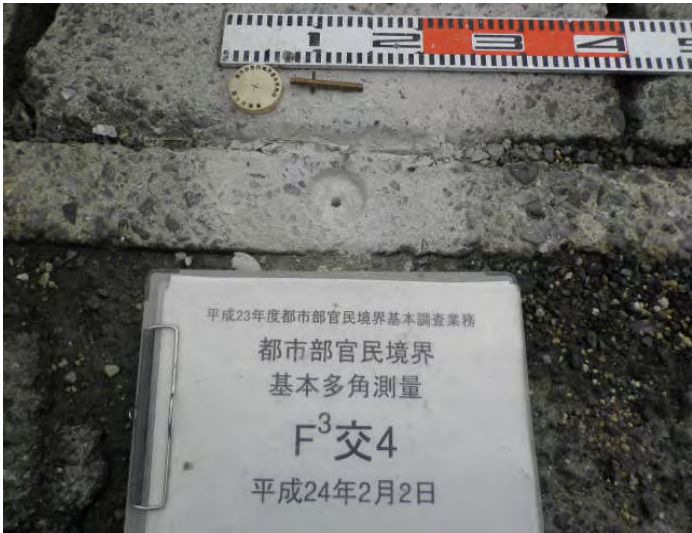
都市部官民境界基本多角点

F3交4

設置前



掘削



設置完了



# 測量標の設置状況写真


都市部官民境界基本多角点

F3交5

設置前



掘削



設置完了





# 測量標の設置状況写真

都市部官民境界基本多角点

F3交6

設置前



掘削

設置完了

# 測量標の設置状況写真

都市部官民境界基本多角点

F3交7

設置前



掘削



設置完了





# 測量標の設置状況写真

都市部官民境界基本多角点

F3交8

設置前



掘削



設置完了



# 測量標の設置状況写真

都市部官民境界基本多角点

F3交9

設置前



掘削



設置完了





# 測量標の設置状況写真


都市部官民境界基本多角点

F3交10

設置前



掘削



設置完了



# 測量標の設置状況写真

都市部官民境界基本多角点

F3交11

設置前



掘削



設置完了





# 測量標の設置状況写真

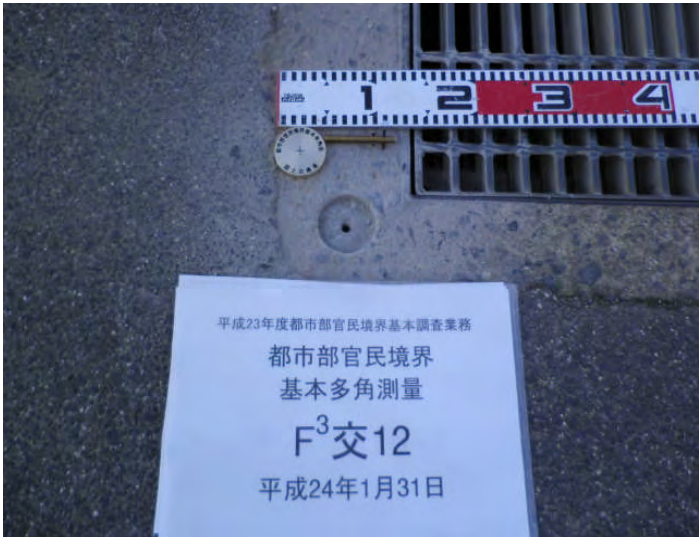
都市部官民境界基本多角点

F3交12

設置前



掘削



設置完了



# 測量標の設置状況写真

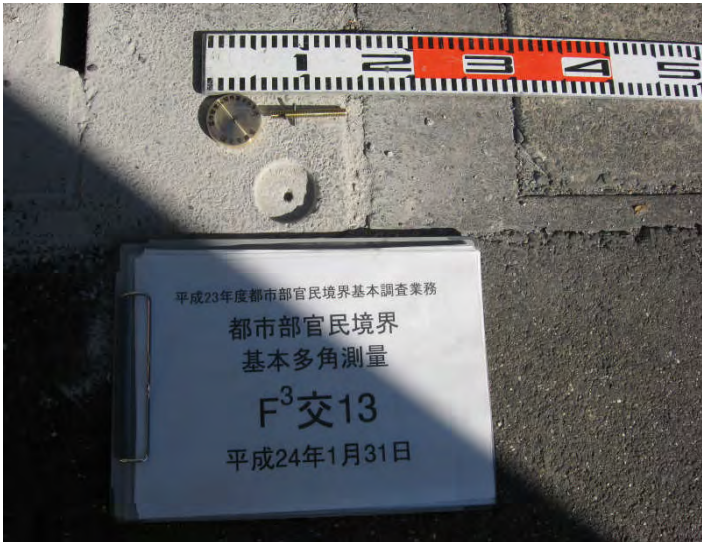
都市部官民境界基本多角点

F3交13

設置前



掘削



設置完了





# 測量標の設置状況写真


都市部官民境界基本多角点

F3交14

設置前



掘削



設置完了



# 測量標の設置状況写真

都市部官民境界基本多角点

F3交15

設置前



掘削



設置完了





# 測量標の設置状況写真

都市部官民境界基本多角点

F3交16

設置前



掘削



設置完了



# 測量標の設置状況写真

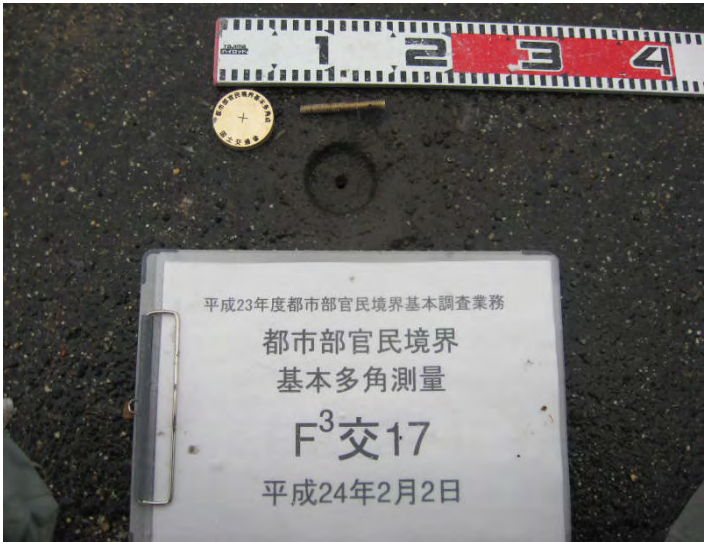
都市部官民境界基本多角点

F3交17

設置前



掘削



設置完了





# 測量標の設置状況写真

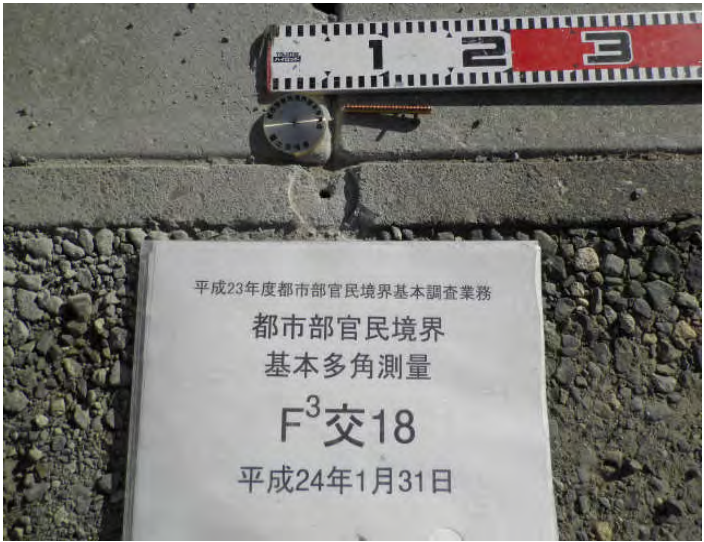
都市部官民境界基本多角点

F3交18

設置前



掘削



設置完了



# 測量標の設置状況写真

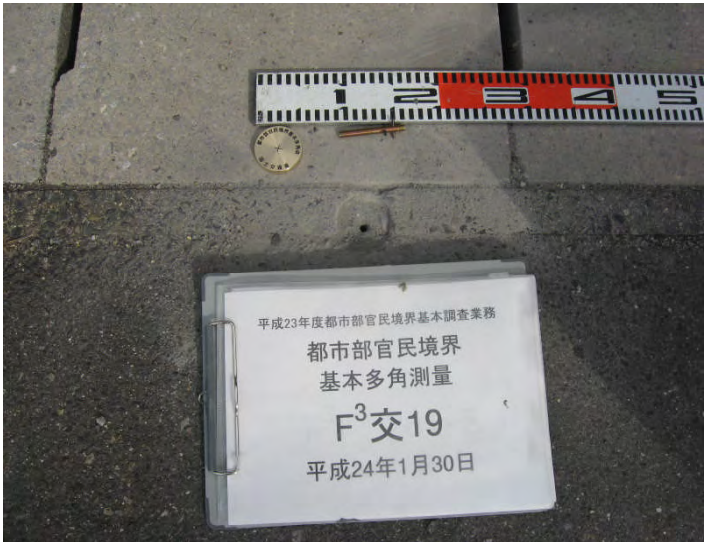
都市部官民境界基本多角点

F3交19

設置前



掘削



設置完了





# 測量標の設置状況写真

都市部官民境界基本多角点

F3交20

設置前



掘削



設置完了



# 測量標の設置状況写真

都市部官民境界基本多角点

F3交21

設置前



掘削



設置完了



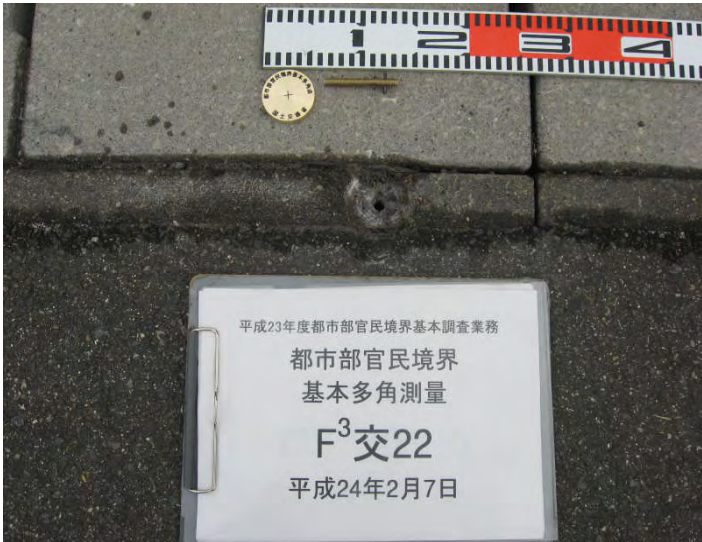


測量標の設置状況写真

都市部官民境界基本多角点

F3交22

設置前



掘削



設置完了

測量標の設置状況写真

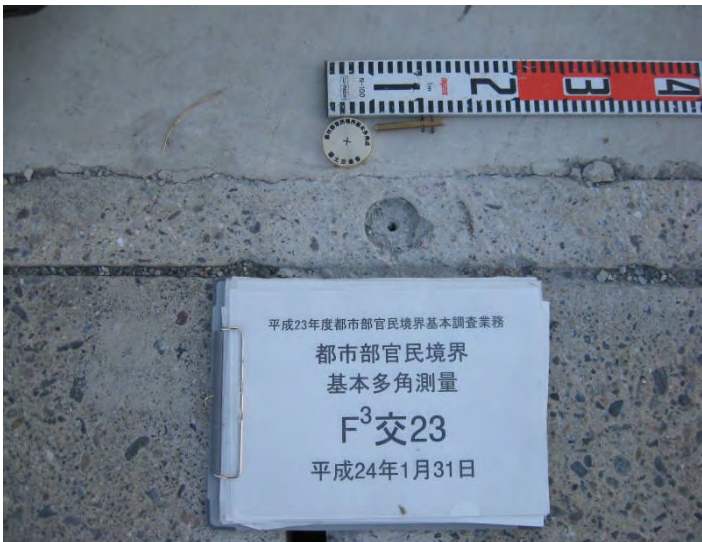
都市部官民境界基本多角点

F3交23

設置前



掘削



設置完了





# 測量標の設置状況写真

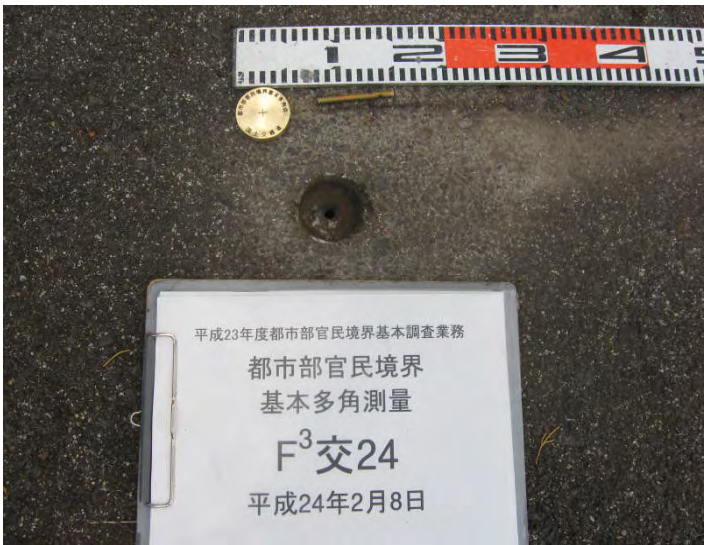
都市部官民境界基本多角点

F3交24

設置前



掘削



設置完了



# 測量標の設置状況写真


都市部官民境界基本多角点

F3交25

設置前



掘削



設置完了





# 測量標の設置状況写真

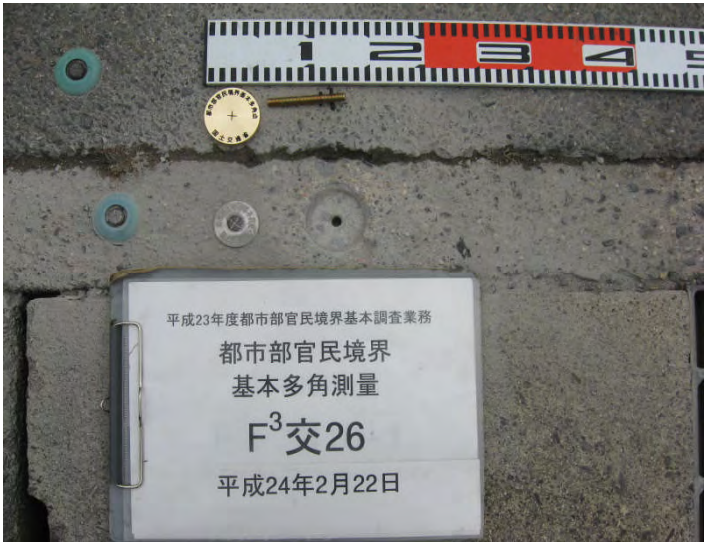
都市部官民境界基本多角点

F3交26

設置前



掘削



設置完了



# 測量標の設置状況写真


都市部官民境界基本多角点

F3交27

設置前



掘削



設置完了





# 測量標の設置状況写真


都市部官民境界基本多角点

F3交28

設置前



掘削



設置完了



測量標の設置状況写真


都市部官民境界基本多角点

F3交29

設置前



掘削



設置完了





# 測量標の設置状況写真


都市部官民境界基本多角点

F3交30

設置前



掘削



設置完了



測量標の設置状況写真

都市部官民境界基本多角点

F3交31

設置前



掘削



設置完了





# 測量標の設置状況写真

都市部官民境界基本多角点

F3交32

設置前



掘削



設置完了



# 測量標の設置状況写真


都市部官民境界基本多角点

F3交33

設置前



掘削



設置完了





# 測量標の設置状況写真


都市部官民境界基本多角点

F3交34

設置前



掘削



設置完了



# 測量標の設置状況写真


都市部官民境界基本多角点

F3交35

設置前



掘削



設置完了





# 測量標の設置状況写真

都市部官民境界基本多角点

F3交36

設置前



掘削



設置完了



# 測量標の設置状況写真

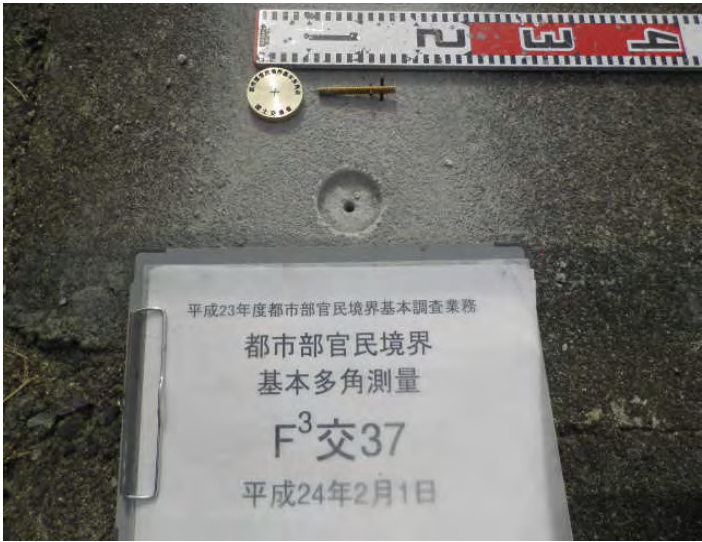
都市部官民境界基本多角点

F3交37

設置前



掘削



設置完了





# 測量標の設置状況写真

都市部官民境界基本多角点

F3交38

設置前



掘削



設置完了



# 測量標の設置状況写真


都市部官民境界基本多角点

F3交39

設置前



掘削



設置完了





# 測量標の設置状況写真

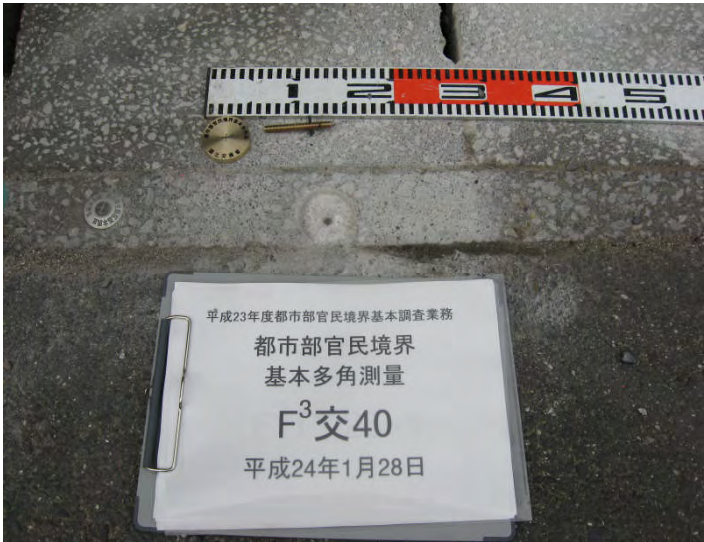
都市部官民境界基本多角点

F3交40

設置前



掘削



設置完了



# 測量標の設置状況写真

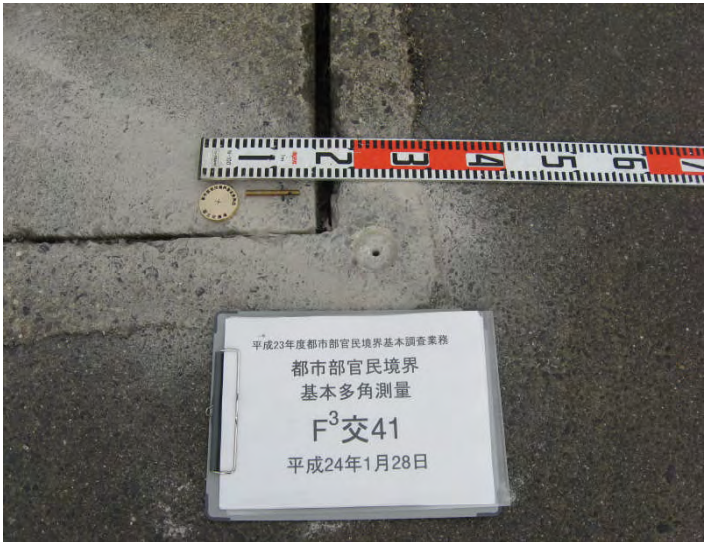
都市部官民境界基本多角点

F3交41

設置前



掘削



設置完了





# 測量標の設置状況写真

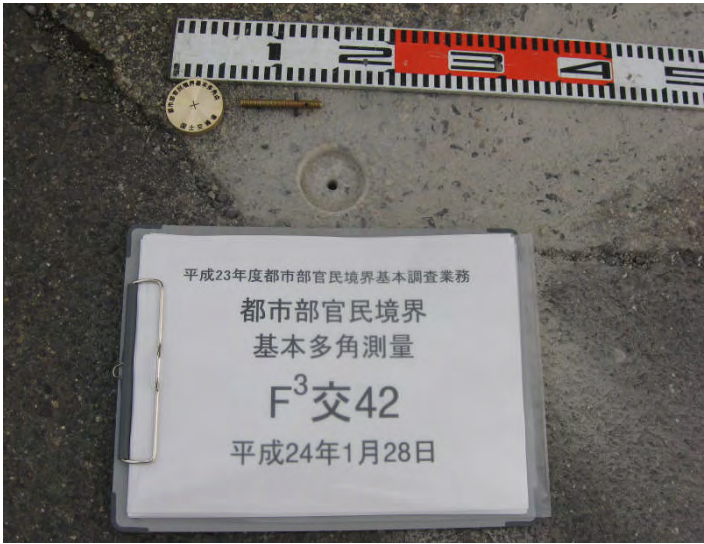
都市部官民境界基本多角点

F3交42

設置前



掘削



設置完了



# 測量標の設置状況写真


都市部官民境界基本多角点

F3交43

設置前



掘削



設置完了





# 測量標の設置状況写真


都市部官民境界基本多角点

F3交44

設置前



掘削



設置完了



# 測量標の設置状況写真

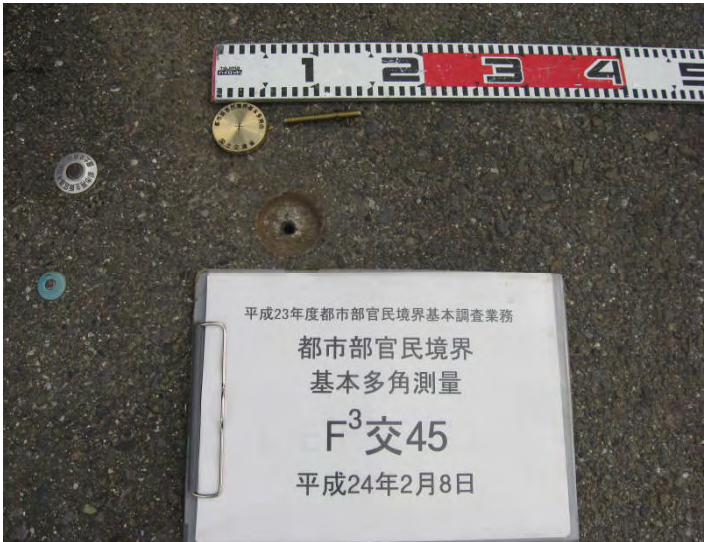
都市部官民境界基本多角点

F3交45

設置前



掘削



設置完了





# 測量標の設置状況写真

都市部官民境界基本多角点

F3交46

設置前



掘削



設置完了



測量標の設置状況写真

都市部官民境界基本多角点

F3交47

設置前



掘削



設置完了





# 測量標の設置状況写真

都市部官民境界基本多角点

F3交48

設置前



掘削



設置完了



# 測量標の設置状況写真

都市部官民境界基本多角点

F3交49

設置前



掘削



設置完了





# 測量標の設置状況写真

都市部官民境界基本多角点

F3交50

設置前



掘削



設置完了



# 測量標の設置状況写真


都市部官民境界基本多角点

F3交67

設置前



掘削



設置完了





# 測量標の設置状況写真

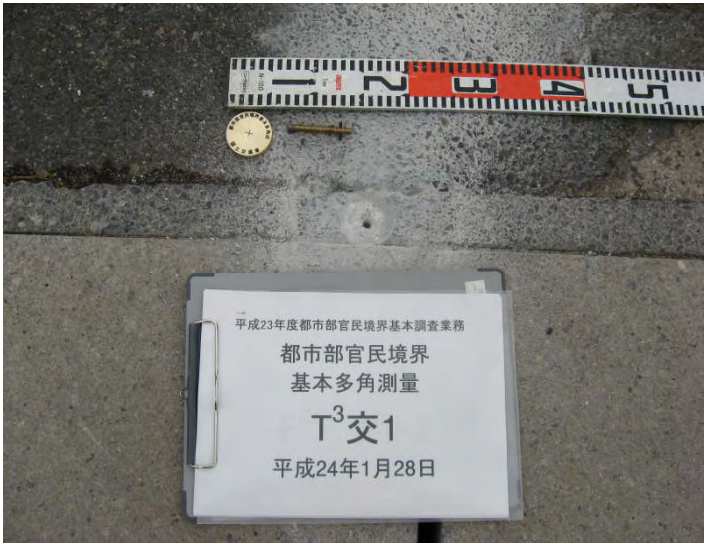
都市部官民境界基本多角点

T3交1

設置前



掘削



設置完了



# 測量標の設置状況写真

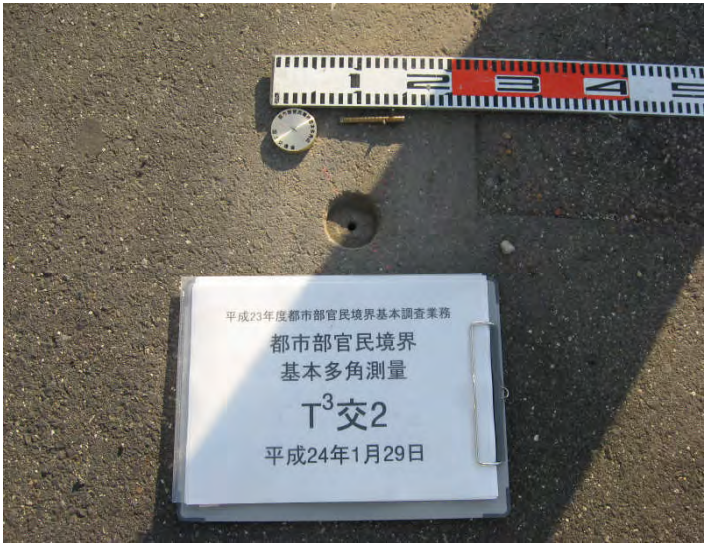
都市部官民境界基本多角点

T3交2

設置前



掘削



設置完了





# 測量標の設置状況写真

都市部官民境界基本多角点

T3交3

設置前



掘削



設置完了

